



# STRATEGIE

komunitně vedeného místního rozvoje  
na období 2021–2027



MAS  
Lednicko-valtický areál

# KONCEPČNÍ ČÁST

# OBSAH

---

1	POPIS ÚZEMNÍ PŮSOBNOSTI MAS A POPIS ZAHRNUTÍ KOMUNITY DO TVORBY STRATEGIE .....	4
1.1	Vymezení území působnosti MAS pro realizaci SCLLD v období 2021–2027 .....	4
1.2	Mapové zobrazení území působnosti MAS .....	7
1.3	Popis zahrnutí komunity do tvorby strategie .....	8
2	ANALYTICKÁ ČÁST .....	11
2.1	Analýza rozvojových potřeb a rozvojového potenciálu území působnosti MAS.....	11
3	STRATEGICKÁ ČÁST .....	21
3.1	Strategický rámec .....	21
3.2	Vazba na Strategii regionálního rozvoje ČR 21+ .....	27
3.3	Popis integrovaných rysů strategie .....	31
4	IMPLEMENTAČNÍ ČÁST .....	34
4.1	Popis řízení včetně řídicí a realizační struktury MAS .....	34
4.2	Popis animačních aktivit .....	35
4.3	Popis monitoringu a evaluace .....	36
5	POVINNÁ PŘÍLOHA – ČESTNÉ PROHLÁŠENÍ.....	39
	SEZNAM POUŽITÝCH ZKRATEK .....	40
	SEZNAM TABULEK.....	41
	SEZNAM OBRÁZKŮ .....	42

# 1 POPIS ÚZEMNÍ PŮSOBNOSTI MAS A POPIS ZAHRNUTÍ KOMUNITY DO TVORBY STRATEGIE

## 1.1 Vymezení území působnosti MAS pro realizaci SCLLD v období 2021–2027

MAS Lednicko-valtický areál působí na území devíti obcí v jižní části Jihomoravského kraje, v okrese Břeclav. Všechny obce spadají do správního obvodu obce s rozšířenou působností (SO ORP) Břeclav. MAS Lednicko-valtický areál na severu sousedí s MAS Hustopečsko, na východě s MAS Jižní Slovácko a na západě s MAS Mikulovsko. Jižní hranici území tvoří státní hranice s Rakouskem.

Tab. 1: Seznam obcí, ve kterých bude realizována Strategie MAS Lednicko-valtický areál

Název obce	Statut	Počet obyvatel k 31. 12. 2019	Rozloha (v km <sup>2</sup> ) k 31. 12. 2019
Břeclav	město	24 743	77,2
Bulhary	obec	747	15,2
Hlohovec	obec	1 303	9,0
Lednice	obec	2 272	31,3
Podivín	město	3 019	17,8
Přítluky	obec	799	14,3
Rakvice	obec	2 197	21,8
Valtice	město	3 575	47,8
Velké Bílovice	město	3 889	25,7
Celkem		42 544	260,0

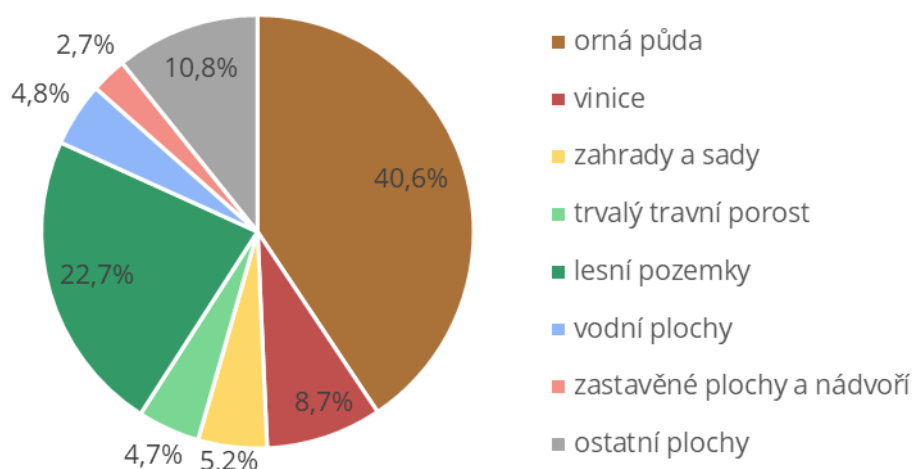
Zdroj: Žádost o kontrolu dodržování standardů MAS, ISKP14+

Území se rozprostírá podél dolního toku Dyje, v převážně rovinaté krajině Dolnomoravského úvalu. Region se vyznačuje kombinací unikátních přírodních hodnot, jež jsou vázány především na krajinu lužních lesů, s hodnotami kulturními, které zde v 18. a 19. století formoval knížecí rod Lichtenštejnů. Výsledkem je rozsáhlá komponovaná krajina, jejíž jedinečný význam byl v roce 1996 stvrzen **zápisem na seznam světového kulturního dědictví UNESCO**.

Bez nadsázky lze Lednicko-valtický areál označit za jednu z turisticky nejnavštěvovanějších lokalit v České republice. Území se navíc nachází ve značně dopravně exponované poloze, na křižovatce hlavních přepravních tras a prakticky v těžišti pomyslného trojúhelníku, jehož vrcholy tvoří metropole Brno, Bratislava a Vídeň. Všechny tyto podmínky vytváří velmi slibný rozvojový potenciál.



Největší podíl ploch území je využíváno jako orná půda. Ta spolu s dalšími zemědělskými plochami, z nichž jsou významné, a pro region také příznačné, zejména vinice, zaujímá asi 60 % rozlohy území. Více než polovina rozlohy vinic je však koncentrována pouze do dvou měst – Valtic a Velkých Bílovic. Ze zemědělských oborů zde má velkou tradici také ovocnářství a zelinářství. Především lesní pozemky a vodní plochy jsou často součástí zvláště chráněných území. Jedinečnost místních přírodních hodnot lze dokladovat třeba tím, že v území jsou zastoupeny všechny u nás existující typy chráněných území s výjimkou národního parku. Nejvýznamnější je pochopitelně **CHKO Pálava** zasahující na katastrální území Bulhar a Nových Mlýnů (Přítluky).



Obr. 1: Struktura využití pozemků území MAS Lednicko-valtický areál k 31. 12. 2019

Zdroj: Veřejná databáze, ČSÚ

### 1.1.1 Stručná socioekonomická charakteristika území působnosti MAS

Území MAS Lednicko-valtický areál není příliš rozsáhlé, leží však na **pomezí několika etnografických regionů**. A právě střet několika odlišných kultur v minulosti ovlivňoval dynamiku vývoje obyvatelstva. Zatímco severovýchodní část území, reprezentovaná obcemi Podivín, Rakvice, Velké Bílovice, a částečně i samotnou Břeclaví, tvořilo i před druhou světovou válkou prakticky výhradně české obyvatelstvo, ve zbylých částech regionu se výrazněji prosazovalo později odsunutě německé etnikum. V Hlohovci a v dnešních breclavských městských částech Charvátská Nová Ves a Poštorná sehráli důležitou historickou úlohu také Chorvaté, kteří se do zdejšího regionu uchýlili v 16. století z obav před tureckou expanzí.

Celé území náleží do národopisné oblasti **Slovácko**. Přítluky, Rakvice a Velké Bílovice jsou obcemi podoblasti **Hanácké Slovácko**, zbytek území je dnes řazen k **Podluží**. Zvláště s odsunem německých obyvatel, které z velké části nahradili přistěhovalci z blízkého okolí, se totiž podlužácké tradice částečně rozšířily západním směrem i do obcí po pravém břehu Dyje. Folklorní tradice, za jejichž vrchol se považují několikadenní krojované hody, jsou tak dnes udržovány ve všech obcích.

Rovněž z územněsprávního hlediska prošlo území zajímavým vývojem. Jednotlivé obce byly několikrát rozděleny mezi cizí státní útvary. Zmínit můžeme Valticko, které bylo od středověku až do počátku 20. století součástí Dolních Rakous a Československu bylo postoupeno teprve v roce 1920. Další změny politického uspořádání se odehrály v souvislosti s druhou světovou válkou, kdy se většina obcí, tentokrát včetně Břeclavi, stala nakrátko součástí německé říše.

Od poloviny 20. století je obyvatelstvo v regionu národnostně homogenní a populační vývoj sledoval bez výrazných anomálií celorepublikové trendy. V posledním desetiletí je **počet obyvatel v regionu stabilní** a dle údajů ČSÚ osciluje kolem hodnoty na 42 500 obyvatel. Téměř tři pětiny (58,2 %) tohoto počtu připadají na město Břeclav, které je s 24 743 obyvateli zároveň největším městem v Česku, jehož území může být zařazeno do místní akční skupiny<sup>1</sup>. Změna počtu obyvatel regionu je více ovlivněna migračním pohybem (stěhování) než přirozenou měnou (počtem narozených a zemřelých).

K 31. 3. 2021 se **podíl nezaměstnaných osob se v regionu držel na úrovni celostátního průměru (4,2 %)**. V absolutních hodnotách to dle statistik MPSV představovalo 1 150 dostupných uchazečů o zaměstnání. Minimálních hodnot dosahovala nezaměstnanost v červnu 2019 (2,0 %), od té doby lze sledovat vzestupný trend pravděpodobně související s následky pandemie nemoci COVID-19. Rozdíly v nezaměstnanosti mezi jednotlivými obcemi nejsou příliš významné.

**Největší zaměstnavatelé regionu se koncentrují do okresního města Břeclavi.** Akciová společnost GUMOTEX zaměstnávala v roce 2018 přibližně 1 000 pracovníků, a byla tak největším průmyslovým zaměstnavatelem. V následujícím roce se však rozštěpila a převedla většinu svých zaměstnanců na nástupnické firmy GUMOTEX, Automotive Břeclav s.r.o. a GUMOTEX coating. s.r.o. Pozici nejvýznamnějšího zaměstnavatele tak de facto převzala nevýrobní sféra – Nemocnice Břeclav (500–999 zaměstnanců). Dalšími velmi důležitými zaměstnavateli jsou např. výrobce sanitární techniky Alca plast, s.r.o., či výrobce výtahů a eskalátorů OTIS, a.s (blíže viz Zpráva o situaci na krajském trhu práce, o realizaci APZ v roce 2019 a strategie APZ pro rok 2020, ÚP ČR).

V regionu je poměrně dobře **rozvinuté malé a střední podnikání**. Drobná podnikatelská aktivita je důležitá pro stabilizaci obyvatel, zejména v menších obcích. Fenomémem jsou např. malá rodinná vinařství. Přibližně dvě třetiny všech podnikatelských subjektů však působí v sektoru služeb.

Řadu podnikatelských příležitostí na sebe váže **turistický ruch**, který je založen zvláště na existenci Lednicko-valtického areálu, parkově upravené krajiny s desítkami kulturních památek, mezi kterými dominují zámky v Lednici a Valticích. Dalším speciálním odvětvím cestovního ruchu je potom vinařská turistika, jež zažila v posledních dvou desítkách let obrovskou expanzi. Jejimi centry jsou zejména města Valtice a Velké Bílovice. Vzhledem

---

<sup>1</sup> Místní akční skupiny nesmí zahrnovat města s počtem obyvatel větším než 25 000.

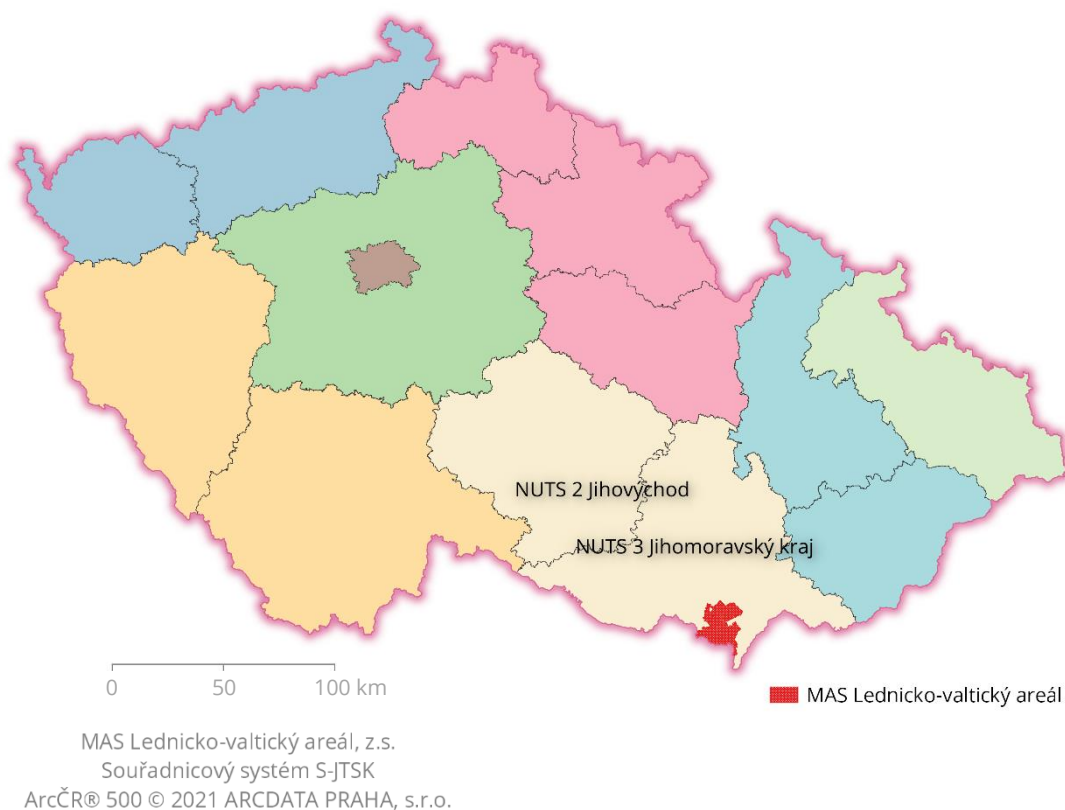


k vhodné konfiguraci terénu lze vzdálenosti mezi turistickými atraktivitami bez větší námahy zdolávat na kole, proto je oblíbená rovněž cykloturistika, čemuž odpovídá i hustá síť cyklistických tras. Vyhrazené cyklistické stezky se však teprve pomalu prosazují a jejich síť není dostatečná, i s přihlédnutím k tomu, že cyklistická doprava je zde také běžným způsobem dopravy do zaměstnání či do škol.

Dopravní a technická infrastruktura obcí se většinou jeví jako dostačující, otázkou k řešení tak zůstává především její kvalita. Vybavenost základními službami koreluje s velikostí obcí. Sídla Lednicko-valtického areálu jsou populačně větší, zpravidla proto poskytují základním službám na svém území dostatečnou kupní sílu.

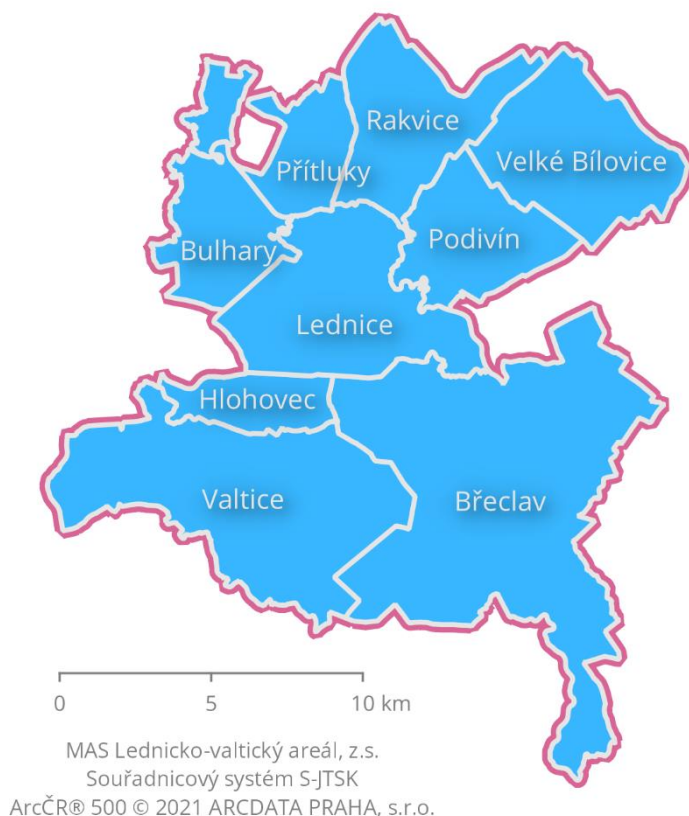
**Školství v zásadě pokrývá potřeby území.** Mateřské školy jsou zastoupeny ve všech obcích, základní školy zcela chybí v Bulharech a Přítlukách, v Hlohovci je pak k dispozici pouze první stupeň základní školy. Nabídka středních škol se soustřeďuje do Břeclavi a Valtic. Z pohledu vysokého školství má výsadní postavení Lednice, kde sídlí Zahradnická fakulta Mendelovy univerzity v Brně.

## 1.2 Mapové zobrazení území působnosti MAS



Obr. 2: Poloha MAS Lednicko-valtický areál v kontextu regionů NUTS 2 a NUTS 3

Zdroj: vlastní zpracování



Obr. 3: Území působnosti MAS Lednicko-valtický areál

Zdroj: vlastní zpracování

## 1.3 Popis zahrnutí komunity do tvorby strategie

### 1.3.1 Popis historie a zkušeností MAS

Města, obce a soukromé subjekty na území Lednicko-valtického areálu si plně uvědomovaly význam místních akčních skupin, proto využily příležitosti a ke dni 7. 5. 2015 založily místní akční skupinu s názvem MAS Lednicko-valtický areál, z. s., která získala právní formu spolku. Hlavní iniciativu při zakládání měly město Břeclav a obec Lednice, postupem času se však připojily další subjekty z území Dobrovolného svazku obcí Lednicko-valtický areál.

Osvědčení o splnění standardů MAS získala 17. 12. 2015. Následně byla dne 30. 3. 2016 podána žádost o podporu realizace strategie komunitně vedeného místního rozvoje pro programové období 2014–2020, která byla schválena dne 29. 5. 2017. Na základě této schválené strategie umožnila MAS žadatelům na svém území v daném programovém období čerpat finanční podporu z Integrovaného regionálního operačního programu (50,7 mil. Kč), Operačního programu Zaměstnanost (16,7 mil. Kč), Operačního programu Životní prostředí (10,0 mil. Kč) a Programu rozvoje venkova (17,3 mil. Kč). Spolek naplnil ambice i předpoklady stát se vůdčím aktérem rozvoje našeho regionu.





V programovém období 2014–2020 MAS zahrnovala území obcí Břeclav, Bulhary, Hlohovec, Lednice, Podivín, Přítulky, Rakvice, Valtice a Velké Bílovice. Obec Rakvice se připojila později, teprve po provedení střednědobého hodnocení realizace strategie. Území působnosti MAS pro programové období 2021–2027 se nemění.

### 1.3.2 Popis zapojení komunity a relevantních aktérů místního rozvoje do tvorby SCLLD

Do přípravy Strategie komunitně vedeného místního rozvoje na období 2021–2027 byli zahrnuti všichni relevantní aktéři, jejichž základem byla členská základna MAS. V první řadě byly provedeny individuální rozhovory se starosty obcí, kteří velmi dobře znají problémy jednotlivých obcí. Při těchto rozhovorech byly zjišťovány jejich představy o zaměření SCLLD v novém programovém období. Závěry učiněné z těchto rozhovorů pak byly prezentovány na skupinovém setkání, kterého se s jedinou výjimkou zúčastnili všichni zástupci místních samospráv.

V další fázi bylo připraveno dotazníkové šetření pro veřejnost, podnikatele a spolky, přičemž podoba dotazníku byla mírně odlišná podle typu respondenta. Podnikatelé a spolky měli navíc možnost zaslat spolu s vyplněným dotazníkem svůj konkrétní projektový záměr, na který by v budoucnu chtěli získat podporu. Sběr odpovědí probíhal na přelomu března a dubna 2021. Možnosti setkávání byly z důvodu trvajících vládních opatření, jejichž cílem bylo potlačení epidemie nemoci COVID-19, bohužel velmi omezené, a tak sběr odpovědí probíhal pouze online. Šetření se dohromady zúčastnilo 140 respondentů.

V rámci individuálních jednání se zástupci škol a školských zařízení v regionu se podařilo vytěžít 26 z 27 těchto institucí, které zástupci kanceláře MAS osobně navštívili a řešili s nimi jejich potřeby. Tyto informace jsou považovány za velmi cenné, protože mateřské a základní školy jsou důležitými aktéry venkovských komunit a mnohdy se v nich zrcadlí problémy celé obce.

O stavu zpracování SCLLD byli průběžně informováni členové MAS. Dne 13. 5. 2021 proběhlo zasedání Valné hromady MAS, na němž byli přítomni seznámeni s dosavadními výstupy tvorby Strategie a měli možnost uplatnit své připomínky.

Zásadní závěry všech uvedených fází přípravy Strategie se potom promítly do SWOT analýzy, která se jako nezávislý doplněk SCLLD stala jedním z východisek její strategické části. Následovalo zpracování návrhu koncepční části SCLLD, který byl na počátku srpna 2021 zveřejněn na internetových stránkách MAS k připomínkování veřejností. Dne 17. 8. 2021 proběhlo veřejné projednání (fokální skupina), kterého se účastnili adresně pozvaní odborníci na jednotlivá strategická témata a dále byli přítomni někteří členové MAS. Jednání bylo přístupné i široké veřejnosti, která byla o jeho konání informována prostřednictvím hlavních informačních kanálů MAS (web, Facebook).



Všechny připomínky byly zapracovány a finální návrh koncepční části SCLLD byl poté předložen k projednání a schválení Valné hromadě MAS, jejíž zasedání se uskutečnilo 26. 8. 2021.

Tab. 2: Zapojení komunity do tvorby SCLLD

Metoda zapojení	Termín provedení
Individuální rozhovory se starosty obcí v území	01/2021–03/2021
Online dotazníkové šetření mezi veřejností, spolky a podnikateli	03/2021–04/2021
Jednání pracovní skupiny „Veřejný sektor“	13. 4. 2021
Individuální rozhovory se zástupci škol	05/2021–07/2021
Projednání dosavadních výstupů Valnou hromadou MAS	13. 5. 2021
Připomínkování návrhu koncepční části SCLLD	08/2021
Veřejné projednání návrhu koncepční části SCLLD	17. 8. 2021
Schválení návrhu Valnou hromadou MAS	26. 8. 2021

### 1.3.3 Odkaz na uložení záznamů

Doklady o zapojení komunity do přípravy SCLLD jsou dostupné na webových stránkách MAS Lednicko-valtický areál:

- <https://www.mas-lva.cz/strategie-clld-2021-2027/>



## 2 ANALYTICKÁ ČÁST

### 2.1 Analýza rozvojových potřeb a rozvojového potenciálu území působnosti MAS

Analýza rozvojových potřeb a rozvojového potenciálu vychází z poznatků, které vzešly z jednání pracovních skupin, z dotazníkové šetření uskutečněného mezi obyvateli, podnikateli a dalšími institucemi regionu, z rozhovorů se zástupci školských zařízení a v neposlední řadě také z vyhodnocování realizace předchozí strategie MAS. Podkladem byla rovněž SWOT analýza zpracovaná jako samostatný doplněk tohoto dokumentu.

Tab. 3: Analýza rozvojových potřeb

Rozvojová potřeba	Popis potřeby pro rozvoj území
<b>A Kvalitní veřejná infrastruktura</b>	Veřejná infrastruktura zahrnující stavby a zařízení vybudované ve veřejném zájmu je v území působnosti MAS adekvátní poloze regionu a jeho sídelní struktuře dané především větší velikostí obcí. S ohledem na řadu investic do veřejné infrastruktury v posledních letech je nutné zachovat tento trend a pokračovat v navazujících projektech, které v konečném důsledku povedou ke zvýšení kvality života obyvatel a vyššímu komfortu návštěvníků Lednicko-valtického areálu.
<b>A1 Snižování energetické náročnosti veřejných budov</b>	Energetické úspory jsou aktuálním tématem v důsledku rostoucích cen energií a tlaku na řešení klimatických změn. Města a obce jsou v rámci udržitelnosti veřejných rozpočtů motivovány omezovat výdaje, a hledají tak úsporná řešení. Projekty přispívající ke snížení nákladů na provoz veřejných budov se stávají nutností. Nejčastější řešení spočívají v zateplování obvodových plášťů budov, výměně otvorových výplní, realizaci systémů využívajících rekuperace a odpadního tepla, výměně zdroje tepla, instalace lokálních zařízení využívajících obnovitelných zdrojů energie. Podporována je výstavba veřejných budov v pasivním energetickém standardu. Aktuálním tématem je rovněž tzv. komunitní energetika.  Naplněním rozvojové potřeby bude zajištěno efektivnější hospodaření s energiemi ve veřejných budovách.
<b>A2 Rekonstrukce infrastruktury a řešení</b>	Síť škol a školských zařízení je v regionu rovnoměrná a poměrně dobře pokrývá potřeby. Lokálně se přesto řeší problémy s kapacitou některých mateřských škol. Aby však



<p>kapacit předškolního a základního vzdělávání</p>	<p>byla kvalita vzdělávání zajištěna i do budoucna, je nutné investovat nejen do budov, ale také do vybavení odborných učeben. Zkvalitnit je třeba zázemí pro polytechnické vzdělávání a vzdělávání v informačních technologiích. Zcela nezbytný základ pro budoucí profesní život tvoří také jazyková vybavenost, jejíž výuku je třeba podpořit zaváděním moderních technologií. Děti a žáci si potřebují vybudovat pozitivní vztah k životnímu prostředí, čemuž mohou napomoci venkovní učebny a školní zahrady navržené v přírodním stylu.</p> <p>Naplnění rozvojové potřeby povede ke zkvalitnění zázemí pro výuku v mateřských a základních školách, což ve výsledku pozitivně ovlivní také samotnou kvalitu výuky.</p>
<p>A3 Podpora komunitních center a spolkových zařízení</p>	<p>Naplnění potřeby společenského vyžití místních obyvatel je základním prvkem pro budování regionální identity a sounáležitosti s regionem. Spolky a další zájmová sdružení často nedisponují velkým kapitálem a pro svou činnost potřebují zázemí. To jim v řadě případů zajišťuje obec, avšak mnohdy v nevyhovujících objektech. V posledních letech dochází ke zřizování komunitních domů, které nabízí prostor pro setkávání široké škále obyvatel, ať už těm sdruženým do různých spolků či jen organizovaným skupinám jednotlivců. V materiální podpoře komunitního života je nutné pokračovat.</p> <p>Naplnění rozvojové potřeby zajistí místním spolkům adekvátní prostory pro jejich aktivity a zvýší se zájem obyvatel o zapojení se do komunitního života obce.</p>
<p>A4 Infrastruktura udržitelného cestovního ruchu</p>	<p>Lednicko-valtický areál, rozsáhlá komponovaná krajina zapsaná od roku 1996 na seznamu světového kulturního dědictví UNESCO, je jednou z nejnavštěvovanějších turistických lokalit v České republice. Jako taková již nepotřebuje větší propagaci. Hlavní turistické atraktivity regionu se naopak potýkají s problémem tzv. overturismu, kdy počty jejich návštěvníků jsou již natolik vysoké, že vážně zatěžují místní obyvatele a trpí i samotné přírodní a kulturní dědictví. Koncentraci turistů je třeba spíše rozprostřít, čímž bude odlehčeno hlavním turistickým cílům. Důraz musí být kladen na turistiku nezatěžující okolní prostředí. Představou je například vymístit z některých míst motorovou dopravu a vybudovat odstavná parkoviště.</p>



	<p>Naplnění rozvojové potřeby povede k tomu, že místní prostředí nebude v takové míře zatíženo důsledky negativních externalit způsobených masovým cestovním ruchem.</p>
<b>A5 Rozvoj cyklistické infrastruktury</b>	<p>Cyklistika je nejen způsobem trávení volného času, ale také dopravním prostředkem pro nejrůznější cesty. V řadě případů jde vůbec o nejefektivnější způsob dopravy, protože region má pro cyklistiku výhodné geografické podmínky. Síť cyklotras je v území působnosti MAS relativně hustá a často dokonce dochází k souběhu několika tematických tras. Doprovodná cyklistická infrastruktura však není dostačující. Chybí především cyklostezky, které by vymístily cyklisty ze silničních komunikací s hustým provozem. V území bychom našli také několik kolizních míst, kde jsou cyklisté ohroženi jinými uživateli pozemních komunikací (motoristé, pěší).</p> <p>Naplněním rozvojové potřeby se v regionu zlepší podmínky pro pohyb cyklistů.</p>
<b>A6 Budování bezpečnostních opatření v dopravě</b>	<p>Dopravní infrastruktura se postupně zkvalitňuje, na druhou stranu rostoucí intenzita automobilové dopravy a nevhodné trasování některých komunikací způsobují mnohé rizikové situace. Je proto třeba hledat řešení pro zklidnění dopravy a pro ochranu všech účastníků silničního provozu, ale nejen toho. Uplatnění v obcích čím dál častěji nachází také opatření, která umožňují bezpečný pohyb osobám se sníženou schopností pohybu a orientace. V podpoře všech těchto aktivit bude nutné pokračovat.</p> <p>Naplnění rozvojové potřeby zvýší bezpečnost všech účastníků dopravního provozu.</p>
<b>A7 Efektivní systém odpadového hospodářství</b>	<p>Zavádění nových opatření a osvěta v problematice nakládání s odpady, resp. s jejich tříděním je zásadním tématem ve všech obcích. Nejde navíc problém jen u domácností, ale také v případě zemědělců a podnikatelských subjektů. Hledají se různá inovativní řešení a některé obce zavádějí vlastní motivační systém pro zvýšení vytříděnosti odpadů.</p> <p>Naplnění rozvojové potřeby povede ke snížení produkce odpadů, zvýšení podílu vytríděného odpadu a k jeho účinnému následnému využití.</p>
<b>B Zachování kulturního dědictví</b>	<p>Území je bohaté na kulturní památky, a to včetně těch celostátního či mezinárodního významu. Takové památky pak představují značný turistický potenciál, na kterém je závislá</p>

	<p>řada podnikatelů nejen v cestovním ruchu. Péči však potřebují i památky menšího významu, zejména drobné sakrální stavby, které dotváří celkový ráz zdejší krajiny. Součástí kulturního dědictví jsou ale rovněž nehmotné statky, jakými jsou lidové zvyky a tradice. I tyto si zaslouží zvláštní pozornost. Obce našeho regionu charakterizuje výrazný a bohatý folklorní život odrážející tradice národopisných oblastí Podluží a Hanácké Slovácko.</p>
B1 Revitalizace kulturních památek	<p>V oblasti nemovitého kulturního dědictví tomuto území zcela jednoznačně dominují zámecké komplexy v Lednici a Valticích. Mimo tyto komplexy jsou typické tzv. salety, tedy drobnější solitérní stavby dotvářející charakter celé krajiny po staletí modelované rodem Lichtenštejnů. Vedle staveb Lednicko-valtického areálu se však památkové ochrany těší řada staveb v centrech měst a obcí. Četné jsou také drobné církevní stavby, které jsou odkazem na kulturní rozmach českých zemí zejména v období baroka. Řadíme mezi ně především kapličky, boží muka, kříže či sochy a sousoší. Obnova všech těchto objektů je finančně nákladná a bez pomoci dotací často nad možnosti jejich majitelů. Na druhou stranu je zcela zásadní zachovat toto dědictví pro příští generace.</p> <p>Naplněním rozvojové potřeby bude dosaženo lepšího stavebně-technického stavu kulturních památek v regionu.</p>
B2 Modernizace muzeí a knihoven	<p>Městská a obecní muzea nejsou těmi hlavními turistickými atraktivitami regionu. To ovšem neubírá na jejich významu, protože jde o instituce, jejichž činnosti jsou různorodé a hrají svou roli při uchování tradic regionu, jeho reprezentaci, při organizování kulturních akcí apod. Slouží tedy i místním.</p> <p>Investice do zatraktivnění expozic mohou vést ke zvýšení jejich návštěvnosti, mohou se stát vhodnou alternativou pro návštěvníky, kteří nevyhledávají ty nejznámější turistické cíle. Pro zachování duchovního dědictví mají podobně důležitý význam rovněž místní knihovny.</p> <p>Naplnění rozvojové potřeby zajistí místním muzeím a knihovnám kvalitní zázemí pro jejich fungování.</p>
B3 Udržování a rozvoj lidových tradic	<p>Tradice a lidové zvyky jsou v regionu stále živé a rozšiřují se i do obcí, které vlivem poválečného odsunu obyvatelstva přišly o část své regionální identity. Konají se zde tradiční krojované hody, vinobraní, besedy u cimbálu, plesy, fašanky, apod.</p>



	<p>Bohatý kulturní život je jedním z předpokladů pro zvyšování kvality života.</p> <p>Naplnění rozvojové potřeby pomůže uchovat tradiční lidovou kulturu, bude podnícen zájem o místní tradice, čímž se pozvedne regionální sounáležitost obyvatel.</p>
<b>C Udržitelné zemědělství</b>	<p>Vedle přírodně a krajinářsky hodnotných lokalit se v regionu nachází také rozsáhlé plochy zemědělské půdy, která je scelena do velkých půdních bloků. Velmi vysoký je také stupeň zornění, což spolu s nevhodnou skladbou podporuje degradaci půdy. Zemědělství má důležitou krajinotvornou funkci, proto je zapotřebí podporovat opatření, která zajistí trvalou udržitelnost polního hospodářství. Aktuálními tématy jsou rovněž snížení tlaku zemědělské výroby na krajinu a adaptace na klimatické změny.</p>
<b>C1 Rozvoj tradičních odvětví zemědělství</b>	<p>Za tradiční místní odvětví zemědělství vyžadující zvláštní pozornost lze považovat především vinohradnictví (resp. vinařství) a dále ovocnářství a zelinářství. Všechna tato odvětví se vyznačují vyšší pracností produkce. Zatímco vinohradnictví a vinařství je díky navazujícím aktivitám, zejména vinařské turistiky, stále podnikatelsky atraktivním odvětvím, zbylá dvě odvětví zažila v posledních desetiletích úpadek, přestože obliba lokálních zemědělských producentů na trhu roste. Obecně je však podpora třeba poskytnout i dalším podnikům rostlinné a živočišné prvovýroby, speciálně drobným zemědělcům.</p> <p>Naplněním rozvojové potřeby se zlepší stav hmotného majetku zemědělských podniků a více budou využívány technologie šetrného hospodaření na zemědělské půdě.</p>
<b>C2 Zpracování a odbyt místní zemědělské produkce</b>	<p>Ačkoliv jsou regionální výrobky čím dál více vyhledávané, některé tradiční podniky potravinářského průmyslu (např. FRUTA Podivín) prakticky nevykupují plodiny od místních zemědělců, kteří tak byli nuceni změnit zemědělskou skladbu a orientovat se např. na technické plodiny. Snahou má být podpora zpracování produktů zemědělské prvovýroby přímo v regionu, čímž se vytváří další přidaná hodnota. Aktivitu uvádějící lokální produkty na trh musí být podpořeny i marketingově. Navázat lze na tradici pořádání pěstitelských výstav a podpořit také fungování farmářských trhů.</p>



	<p>Naplnění rozvojové potřeby zajistí vyšší podíl zpracování produktů zemědělské prvovýroby přímo v regionu a zvýší poptávku po regionálních výrobcích.</p>
<b>D Podpora řemesel a drobného podnikání</b>	<p>Drobní podnikatelé tvoří páteř regionální ekonomiky. Malé prodejny, hospody nebo řemeslní výrobci zabezpečují v obcích přirozený ruch a základní obslužnost. Firmy musí být efektivními nástroji motivováni k aktivitě při plánování rozvoje svého podnikání, dotační prostředky by tak neměly představovat prosté finanční injekce ničící podnikatelské prostředí, které samy o sobě příliš neřeší. Navazovat by měla další opatření ve smyslu snížení byrokracie a regulací. Ještě řadu měsíců či let se pak řada podnikatelů bude vyrovnávat s následky dlouhotrvajících omezení jejich aktivit, které souvisely s pandemií nemoci COVID-19.</p>
<b>D1 Zvýšení konkurenceschopnosti místních podnikatelů</b>	<p>Potřeba zavádět postupy, které by vedly ke zvýšení konkurenceschopnosti podniků, díky nimž by se zlepšila jejich pozice na trhu, které by vedly k nárůstu počtu nových a k udržení si stálých zákazníků, zvýšení tržeb a celkovému ekonomickému růstu mají zásadní vliv pro udržení atraktivity regionu jako místa k životu. Místní podnikatelé jsou zdrojem pracovních míst a zajišťují obyvatelstvu nabídku služeb. Zvláštní postavení mají vzhledem k turistické atraktivitě území ubytovací služby, jejichž rozvoj je stále žádoucí.</p> <p>Naplnění rozvojové potřeby zvýší konkurenceschopnost nezemědělských podnikatelů, podpořena bude také tvorba nových pracovních míst.</p>
<b>D2 Zavádění inovačních řešení v malých a středních podnicích</b>	<p>Podnikání se děje za účelem vytváření zisku. Proto je základním cílem všech podnikatelů s co nejnižšími vstupy vytvářet co nejvyšší výstupy. Chytrá řešení směřující ke snížení nákladů na energie, použití nových materiálů a technologií či lepší organizaci práce mohou vést k maximalizaci zisku a pomáhají při přechodu k ekologičtější, zdravější a pečlivější společnosti. Nepřijetí inovací znamená pro řadu regionálních podniků přímo zásadní konkurenční nevýhodu. Podpora zavádění inovačních řešení je navíc plně v souladu s celosvětovými trendy rozvoje chytrých regionů a s výzvami nového programového období Evropské unie.</p> <p>Naplnění rozvojové potřeby se projeví větším objemem podnikových investic spojených s inovacemi, vyšší mírou</p>





	<p>digitalizace výrobních procesů a služeb malých a středních podniků.</p>
<b>E Uchování přírodních a krajinných hodnot</b>	<p>Území MAS se rozprostírá v nížině Dolnomoravského úvalu. Přírodně hodnotné části nivy řeky Dyje s rozsáhlým komplexem lužních lesů a luk jsou pod několikastupňovou ochranou. Význam těchto přírodních unikátů dokazuje mimo jiné zřízená biosférická rezervace UNESCO Dolní Morava. Lednicko-valtický areál je dále významně spjat s knížecím rodem Lichtenštejnů, který v 18. a 19. století utvářel zdejší krajinu a přírodní hodnoty doplnil o hodnoty kulturní a vše spojil v jedinečný krajinářský celek. Péči je třeba věnovat nejen uchování těchto hodnot, ale také jejich citlivému rozvíjení i mimo nejcennější lokality.</p>
<b>E1 Zlepšení kvality veřejných prostranství a sídelní zeleně</b>	<p>Veřejná prostranství jsou nedílnou součástí každého sídla. Kvalita veřejných prostorů je však značně různorodá. Sídelní zeleň plní vedle estetické, rekreační a hygienické funkce také velmi důležitou funkci ekologickou. Stávající zeleň v řadě případů nerespektuje přirozenou druhovou skladbu. Přes pokračující osvětu jsou i v současné době nezdědky vysazovány okrasné kultivary nepůvodních druhů dřevin na úkor druhů domácích. Setkat se lze také s malou ochotou využívat v intravilánech obcí ovocné dřeviny. Při řešení veřejných prostranství pak mnohdy schází jakákoliv koncepce a problematická je rovněž údržba. Značně limitujícím faktorem jsou také majetkoprávní vztahy a hustá síť technické infrastruktury. S těmito problémy je nutné pracovat a snažit se o jejich překonání.</p> <p>Naplněním rozvojové potřeby bude pozvednuta kvalita veřejných ploch, což se projeví zlepšeným stavem životního prostředí v sídlech a pozitivním dopadem na kvalitu života obyvatel.</p>
<b>E2 Adaptace na klimatické změny</b>	<p>Probíhající změny klimatu mají a v budoucnu dále budou mít zásadní dopady na řadu odvětví lidské činnosti. Cílem adaptačních opatření je zmírnit dopady změny klimatu přizpůsobením se této změně v co největší míře. Budováním zelené infrastruktury v intravilánech obcí a měst či využíváním zelených střech a živých stěn při nových výstavbách či rekonstrukcích můžeme pomoci zlepšit mikroklima a zachovat dobré životní podmínky pro všechny obyvatele. Daná rozvojová potřeba vyžaduje také větší osvětu mezi veřejností.</p>

	<p>Naplnění rozvojové potřeby povede ke zlepšení stavu mikroklimatu a zvýšení potenciálu krajiny vyrovnat se s klimatickými změnami.</p>
E3 Zvýšení migrační prostupnosti krajiny	<p>Ve většině částí regionu je nedostatek biotopů přírodě blízkého charakteru a i ty, které existují, jsou ohroženy šířením invazních neofytů. Podpořit je třeba snahy o posílení přirozených funkcí krajiny prostřednictvím realizace prvků územního systému ekologické stability (ÚSES), které podpoří mozaikovitost krajiny a zpřístupní ji lidem i živočichům.</p> <p>Naplnění rozvojové potřeby bude mít za následek zkvalitnění a rozšíření sítě přírodě blízkých ekosystémů, které udržují přírodní rovnováhu.</p>
E4 Návrat stabilizačních prvků a vody do krajiny	<p>Kulturní krajina nese stopy mnohasetletého hospodaření, zvláště však trpí nevhodnými zásahy uskutečněnými ve 20. století. Krajinné stabilizační prvky (meze, remízky, stromořadí apod.) a přirozeně se vyskytující voda musely ustoupit snahám o intenzifikaci zemědělství. Jejich návrat je nicméně v současnosti velmi žádoucí, i když často velmi komplikovaný. Snížená retenční schopnost krajiny má ale řadu negativních dopadů, které se o to více projevují v intencích probíhajících klimatických změn.</p> <p>Po naplnění rozvojové potřeby bude krajina v regionu obohacena o nové stabilizační prvky a zvýší se rozloha přírodě blízkých vodních ploch.</p>
F Zajištěné sociální služby	<p>Místní populace nezadržitelně stárne, s čímž koreluje rostoucí počet nemohoucích a hendikepovaných. Sociální služby se tak stávají důležitým tématem. Pozornost potřebují rovněž zdravotně znevýhodněné osoby, osoby ohrožené sociálním vyloučením a další rizikové skupiny obyvatel. Neopomenutelnou potřebou je vybudování systému dostupného bydlení v obcích regionu a s tím související budování sociálních bytů pro sociálním vyloučením ohrožené občany. Všechny obce regionu jsou zapojeny do projektu Komunitního plánování sociálních služeb na území ORP Břeclav na období 2020–2022. Dokument přesně definuje problémy a potřeby s dopadem na jednotlivé cílové skupiny.</p>
F1 Podpora rozvoje sociální práce a sociálních služeb	<p>Sociální služby v regionu často nemají dostatečné pokrytí, kapacitu a v některých případech ani kvalitu. Nabídka sociálních služeb neodpovídá probíhajícím demografickým změnám ani aktuálním potřebám. Stárnutí populace,</p>



	<p>případně suburbanizace, přináší zvýšené nároky na péči různého charakteru. Nutné je zvýšit kvalitu a udržitelnost systému sociálních služeb, služeb pro rodiny a děti a dalších navazujících služeb podporujících sociální začleňování. Příležitostí k rozvoji je často poptávaná služba denního stacionáře. Podpora stávajících a rozvoj nových sociálních služeb má vycházet z komunitního plánování.</p> <p>Naplnění rozvojové potřeby zajistí dostatečnou kapacitu kvalitních sociálních služeb a sociální práce pro všechny osoby, které tyto služby potřebují.</p>
<b>F2 Dostupné bydlení pro obyvatele se zvýšenými sociálními potřebami</b>	<p>Nabídka dostupného bydlení není adekvátní poptávce, zvláště co se týče sociálně ohrožených skupin obyvatelstva. Zvyšuje se riziko segregace a koncentrace sociálně slabších obyvatel. Problém tvoří také dlouhodobě nevyužívané objekty, které postupně chátrají a snižují kvalitu prostředí ve svém okolí. Pro každou cílovou skupinu je nutné vytvářet bydlení speciálního typu, které odpovídá jejich individuálním potřebám. Jiné požadavky mají senioři, jiné osoby ohrožené sociálním vyloučením či lidé s duševním onemocněním.</p> <p>Po naplnění rozvojové potřeby bude území disponovat dostatečnou nabídkou dostupného bydlení pro obyvatele ze sociálně znevýhodněných skupin.</p>
<b>F3 Podpora služeb komunitního charakteru</b>	<p>Služby komunitního charakteru jsou zaměřené na řešení nepříznivých sociálních situací v přirozeném prostředí člověka. Je zapotřebí podpořit transformaci pobytových služeb v služby komunitní, podporovat uživatele těchto služeb ve využívání běžných zdrojů v okolí a podporovat obyvatele v navazování a udržování běžných společenských vztahů a rolí.</p> <p>Naplněním rozvojové potřeby bude stimulován rozvoj služeb komunitního charakteru.</p>
<b>G Budování místního partnerství</b>	<p>Značná část obcí MAS je charakteristická relativně vysokou mírou sousedské sounáležitosti, která je důležitá pro posilování regionální identity a stabilizaci obyvatelstva v regionu. Lidský kapitál je potřebné podporovat v prvé řadě skrze kvalitní vzdělávání rozvíjející znalosti, dovednosti a schopnosti obyvatel regionu. Významnou měrou se na budování místního partnerství podílí také různé spolky, včetně sportovních klubů, které všestranně rozvíjejí lidský potenciál. Jedná se o důležité aktéry života v obcích. Vedle dostatečné</p>



	<p>finanční podpory však postrádají tyto subjekty fungující platformy pro spolupráci s podnikateli, místní samosprávou apod. Nezanedbatelná je proto v tomto ohledu existence samotné MAS, jež vytváří prostor pro spolupráci zcela různorodých partnerů.</p>
G1 Kvalitní vzdělání pro všechny	<p>Formální a neformální vzdělávání prochází rychlými proměnami. Mění se soubory dovedností, které jsou potřebné pro tradiční i nová povolání. Těmto změnám se musí přizpůsobovat žáci, studenti, ale rovněž lidé v produktivním věku, pokud si chtějí udržet či vylepšit své postavení na trhu práce. Systém vzdělávání na to musí reagovat inovacemi obsahu a způsobu vzdělávání. Je třeba vytvořit prostor pro osvojování nových dovedností (např. ve vztahu k digitálním technologiím) a zapojit do vzdělávání odborníky z praxe. Opomenout nelze význam tzv. třetí role univerzit, kterou je jejich služba společnosti, jež významně přispívá k šíření nejnovějších vědeckých poznatků do praxe.</p> <p>Naplnění rozvojové potřeby zajistí kvalitní vzdělání pro lepší uplatnění absolventů na trhu práce, v rámci podniků pak dojde ke zvýšení úrovně dovedností a kompetencí jejich zaměstnanců.</p>
G2 Spolková činnost a dostatek volnočasových aktivit	<p>Mnohé zájmové spolky nedisponují vyhovujícími prostorami pro svou činnost, nemají dostatečné vybavení nebo jim schází finanční podpora na jejich běžné aktivity. Přitom společenské či sportovní akce přinášející pozitivní dopady na komunitní život i celkový rozvoj území a mohou zvýšit multiplikační efekt cestovního ruchu. Zvláštní kapitolou jsou potom sbory dobrovolných hasičů, jejichž společenská funkce je rozšířena o funkci ochrannou při mimořádných událostech jako jsou požáry, živelní pohromy apod. Speciální pozornost vyžadují také sportovní kluby a spolky primárně zaměřené na děti a mládež.</p> <p>Naplněním rozvojové potřeby je umožněna rozmanitá spolková činnost zajišťující nabídku volnočasových aktivit, které mají pozitivní vliv na psychickou i fyzickou kondici místních obyvatel a prohlubují vztah k místu bydliště.</p>



## 3 STRATEGICKÁ ČÁST

### 3.1 Strategický rámec

#### 3.1.1 Vize

MAS Lednicko-valtický areál je územím, v němž se snoubí jedinečné přírodní a kulturní dědictví, které není deformováno nevhodnými zásahy. Jedna z turisticky nejatraktivnějších destinací v Česku je lídrem v aplikaci principů udržitelného cestovního ruchu. Bydlet zde znamená využívat výhod každodenního kontaktu s přírodou, mít možnost být součástí komunity vyznačující se úzkými sociálními kontakty se silným fenoménem sousedství a vztahem k lidovému folkloru. Občanům a návštěvníkům je k dispozici široká nabídka služeb i kvalitní veřejná infrastruktura, která je provozována maximálně šetrně s ohledem k životnímu prostředí. V regionu se daří drobnému podnikání. Zemědělská výroba se orientuje na tradiční odvětví a zásobuje místní trh kvalitními regionálními produkty. Lednicko-valtický areál je místem, kde se dobře žije.

#### 3.1.2 Strategické cíle

##### 1) Veřejná infrastruktura

Daný strategický cíl je zaměřen na veškerou veřejnou infrastrukturu měst a obcí. Společným tématem prakticky všech dílčích cílů je snižování energetické náročnosti budov a zavádění nových systémů hospodaření s energiemi. V oblasti vzdělávací infrastruktury přetrvávají zejména požadavky na modernizaci odborných učeben. Stejně tak trvá zájem o navyšování kapacit v zařízeních předškolního vzdělávání, a to i s ohledem na přijímání už 2letých dětí. Dále je daným cílem kryta problematika komunitních center a cestovního ruchu, který tvoří důležitou složku regionální ekonomiky, avšak s apelem na dodržování principů trvalé udržitelnosti. Problematika dopravy je řešena s ohledem na to, že území je dopravně a turisticky exponované, protkané hustou sítí cyklotras. Zásadní je pokračovat v obnově a nové výstavbě cyklistických stezek a cyklistických tras. Aktuálním tématem je rovněž odpadové hospodářství.

**Indikátory:** počet projektů podpořených MAS; počet vytvořených či obnovených odborných učeben; počet dětí, které nastoupí do nových tříd v předškolních zařízeních; počet nově vybudovaných parkovacích míst; délka nově vybudovaných či zrekonstruovaných cyklostezek nebo cyklotras

##### 2) Kulturní a přírodní hodnoty

Skrze tento strategický cíl bude směřována podpora na uchování všech kulturních a přírodních hodnot, na které je území mimořádně bohaté. Kulturními hodnotami se nemyslí pouze hmotné památky v podobě staveb, ale rovněž sbírkové předměty muzeí i

dědictví nehmotné povahy, jakým jsou lidové tradice a zvykosloví. V oblasti životního prostředí jsou cílem řešena jak opatření v intravilánu měst a obcí, tak ve volné krajině. V sídlech se jedná především o kvalitu veřejných prostranství a zeleně. V extravilánu jsou zásadní opatření podporující boj s klimatickými změnami, zvláště s opakujícími se dlouhými suchými periody a s nimi související potřebou udržení vody v krajině. Dále se cílí na zvýšení prostupnosti a mozaikovitosti krajiny a návrat rozptýlené zeleně. Obojího lze dosáhnout podporou budování prvků ÚSES.

**Indikátory:** počet projektů podpořených MAS; počet revitalizovaných památkových objektů; počet vysázených dřevin v intravilánech obcí; plocha obnovených či vybudovaných biocenter; délka obnovených či vybudovaných biokoridorů

### 3) Podnikání

Cíl zaměřený na podnikatelské aktivity se rozpadá na dva specifické cíle. Prvním je podnikání v zemědělství a potravinářské výrobě. Smyslem je především navázat na historickou zemědělskou tradici a podporovat pro region typická odvětví (vinařství, ovocnářství a zelinářství). Produkty zemědělské prvovýroby pak mají být v regionu dále zpracovávány a v ideálním případě zde má být zajištěn také jejich odbyt. Druhý specifický cíl je zaměřen na podnikání v nezemědělských činnostech. Důraz je kladen na úzce spjatá témata, kterými jsou růst konkurenceschopnosti zahrnující a zavádění chytrých řešení. Cílovými skupinami daného strategického cíle jsou mikropodniky, malé a střední podniky.

**Indikátory:** počet projektů podpořených MAS; plocha vinic a ovocných sadů; počet podpořených podnikatelských subjektů; počet nově vytvořených pracovních míst; počet nově vytvořených lůžek v hromadných ubytovacích zařízeních

### 4) Sociální soudržnost

Tento cíl pokrývá aktivity vedoucí k posilování sousedských vazeb a regionální soudržnosti, což jsou důležité předpoklady kvalitního života. Zaměřuje se na posilování sociálně odpovědné společnosti, která nepřehlídí různorodé společenské problémy, ale staví se čelem k jejich řešení. K opatřením patří podpora sociálních služeb, sociální práce a služeb komunitního charakteru, které mají zajišťovat řešení nepříznivých sociálních situací v přirozeném prostředí člověka. Sociálně znevýhodněným osobám má směřovat pomoc se získáním dostupného bydlení. Dalším dílčím cílem je problematika kvality a dostupnosti vzdělávání, nakonec také široce zaměřené téma volnočasových aktivit a činnosti spolků, včetně sportovních klubů, přičemž sem lze řadit jejich potřeby investičního i neinvestičního charakteru.

**Indikátory:** počet projektů podpořených MAS; počet klientů podpořených sociálních služeb; počet vybudovaných či rekonstruovaných sociálních bytů; počet podpořených spolků; migrační saldo



### 3.1.3 Specifické cíle a opatření Strategického rámce

Tab. 4: Schéma hierarchie cílů a opatření SCLLD – Strategický cíl 1

Strategický cíl 1 Veřejná infrastruktura	
Specifický cíl 1.1 Rozvojová potřeba A	Kvalitní veřejná infrastruktura
Opatření 1.1.1 Rozvojová potřeba A1	Snižování energetické náročnosti veřejných budov <ul style="list-style-type: none"> <li>▪ <i>zvýšení podílu obnovitelných zdrojů energie, zavádění systémů rekuperace tepla, podpora zadržování a následného využití srážkové vody, instalace stínící techniky, energetický management, komunitní energetika</i></li> </ul>
Opatření 1.1.2 Rozvojová potřeba A2	Rekonstrukce infrastruktury a řešení kapacit předškolního a základního vzdělávání <ul style="list-style-type: none"> <li>▪ <i>řešení kapacity mateřských škol, výstavba a vybavení odborných učeben základních škol, investice do školních jídelen, zavádění vysokorychlostního internetu, podpora digitalizace a konektivity</i></li> </ul>
Opatření 1.1.3 Rozvojová potřeba A3	Podpora komunitních center a spolkových zařízení <ul style="list-style-type: none"> <li>▪ <i>výstavba, obnova a vybavení objektů pro setkávání, komunitních center a jiných spolkových zařízení</i></li> </ul>
Opatření 1.1.4 Rozvojová potřeba A4	Infrastruktura udržitelného cestovního ruchu <ul style="list-style-type: none"> <li>▪ <i>budování a revitalizace doprovodné turistické infrastruktury (záchytných parkovišť, sociálního zařízení, navigačních systémů, odpočívadel, informačních center apod.)</i></li> </ul>
Opatření 1.1.5 Rozvojová potřeba A5	Rozvoj cyklistické infrastruktury <ul style="list-style-type: none"> <li>▪ <i>výstavba a obnova cyklistických stezek a cyklistických tras, včetně navazující infrastruktury, propojování hlavních cykloturistických cílů, zavádění chytrých řešení (cykloboxy, servisní stojany na kola apod.) a infrastruktury pro uživatele elektrokol (dobíjecí stanice apod.)</i></li> </ul>
Opatření 1.1.6 Rozvojová potřeba A6	Budování bezpečnostních opatření v dopravě <ul style="list-style-type: none"> <li>▪ <i>výstavba a modernizace pozemních komunikací všech kategorií, včetně mostů, lávek a dalších staveb silniční infrastruktury, realizace opatření pro zvýšení bezpečnosti pěších a cyklistů, řešení kolizních míst na dopravní infrastruktuře, bezpečnostní opatření v blízkosti zastávek veřejné dopravy</i></li> </ul>
Opatření 1.1.7 Rozvojová potřeba A7	Efektivní systém odpadového hospodářství <ul style="list-style-type: none"> <li>▪ <i>prevence vzniku odpadů, flexibilní svoz odpadu, zavádění systémů pro třídění odpadů, modernizace sběrných míst, podpora technologií pro znovuvyužití odpadů, odstraňování nepovolených skládek a likvidace starých ekologických zátěží</i></li> </ul>



Tab. 5: Schéma hierarchie cílů a opatření SCLLD – Strategický cíl 2

<b>Strategický cíl 2</b> <b>Kulturní a přírodní hodnoty</b>	
<b>Specifický cíl 2.1</b> Rozvojová potřeba B	Zachování kulturního dědictví
Opatření 2.1.1 Rozvojová potřeba B1	Revitalizace kulturních památek
	<ul style="list-style-type: none"> <li>▪ <i>revitalizace památkových objektů a s nimi související infrastruktury, včetně zeleně a dalších doplňkových investic, obnova významných hrobů, rekonstrukce pomníků</i></li> </ul>
Opatření 2.1.2 Rozvojová potřeba B2	Modernizace muzeí a knihoven
	<ul style="list-style-type: none"> <li>▪ <i>rekonstrukce expozic, depozitářů, technického i sociálního zázemí městských, obecních i soukromých muzeí, modernizace knihoven a jejich zázemí</i></li> </ul>
Opatření 2.1.3 Rozvojová potřeba B3	Udržování a rozvoj lidových tradic
	<ul style="list-style-type: none"> <li>▪ <i>podpora tradičních folklorních akcí (krojové hody, slavnosti vinobraní, fašanky apod.), udržení výrobců krojových součástí, podpora vlastnictví předmětů lidové kultury</i></li> </ul>
<b>Specifický cíl 2.2</b> Rozvojová potřeba E	Uchování přírodních a krajinných hodnot
Opatření 2.2.1 Rozvojová potřeba E1	Zlepšení kvality veřejných prostranství a sídelní zeleně
	<ul style="list-style-type: none"> <li>▪ <i>obnova zelené infrastruktury, výsadba zeleně jako nástroje pro snížení prašnosti a hluku, instalace chytrého mobiliáře (solární lavičky, nabíjecí sloupky, digitální úřední desky apod.), herních a posilovacích prvků, umístování uměleckých předmětů na veřejných plochách, pasportizace, vznik koncepcí údržby a rozvoje veřejných prostranství, podpora zapojení expertů a multidisciplinárního přístupu při plánování</i></li> </ul>
Opatření 2.2.2 Rozvojová potřeba E2	Adaptace na klimatické změny
	<ul style="list-style-type: none"> <li>▪ <i>zlepšení managementu s vodou, zvýšení propustnosti zpevněných ploch, budování vertikálních zahrad a zelených střech, posílení ekologické stability krajiny, omezování uhlíkové stopy, tvorba lokálních koncepcí pro přizpůsobení se změnám klimatu, environmentální výchova a vzdělávání</i></li> </ul>
Opatření 2.2.3 Rozvojová potřeba E3	Zvýšení migrační prostupnosti krajiny
	<ul style="list-style-type: none"> <li>▪ <i>zakládání nových, rozšiřování či obnova stávajících prvků ÚSES, realizace opatření usnadňující migraci rostlin a živočichů (migrační tunely, ekodukty)</i></li> </ul>
Opatření 2.2.4 Rozvojová potřeba E4	Návrat stabilizačních prvků a vody do krajiny
	<ul style="list-style-type: none"> <li>▪ <i>zvyšování rozlohy neprodukcí ploch na zemědělské půdě (výsadba soliterních dřevin, remízky, meze, větrolamy apod.), zavádění opatření proti větrné a vodní erozi, obnova mokřadů a tůň, návrat vodních toků do původních neregulovaných koryt</i></li> </ul>





Tab. 6: Schéma hierarchie cílů a opatření SCLLD – Strategický cíl 3

<b>Strategický cíl 3 Podnikání</b>	
<b>Specifický cíl 3.1</b> Rozvojová potřeba C	Udržitelné zemědělství
<b>Opatření 3.1.1</b> Rozvojová potřeba C1	Rozvoj tradičních odvětví zemědělství
	<ul style="list-style-type: none"> <li>▪ <i>podpora drobných zemědělských producentů, pomoc mladým zemědělcům při zahájení činnosti, rozvoj vinohradnictví, ovocnářství a zelinářství, ekologizace zemědělské produkce</i></li> </ul>
<b>Opatření 3.1.2</b> Rozvojová potřeba C2	Zpracování a odbyt místní zemědělské produkce
	<ul style="list-style-type: none"> <li>▪ <i>výstavba či modernizace provozovny, pořízení technologií pro zpracování produktů místní zemědělské prvovýroby, zkracování dodavatelských řetězců, marketingová podpora regionálních producentů, organizace pěstitelských výstav a farmářských trhů</i></li> </ul>
<b>Specifický cíl 3.2</b> Rozvojová potřeba D	Podpora řemesel a drobného podnikání
<b>Opatření 3.2.1</b> Rozvojová potřeba D1	Zvýšení konkurenceschopnosti místních podnikatelů
	<ul style="list-style-type: none"> <li>▪ <i>nová výstavba či stavební obnova nezemědělských provozů, modernizace technologického a dalšího vybavení podniků, zřízení a provoz regionálního značení výrobků, marketingová podpora odbytu</i></li> </ul>
<b>Opatření 3.2.2</b> Rozvojová potřeba D2	Zavádění inovačních řešení v malých a středních podnicích
	<ul style="list-style-type: none"> <li>▪ <i>automatizace, digitalizace a robotizace v prostředí malých a středních podniků, zavádění vysokorychlostního internetu, řešení kybernetické bezpečnosti, spolupráce s inovačními centry, uplatnění principů cirkulární ekonomiky</i></li> </ul>

Tab. 7: Schéma hierarchie cílů a opatření SCLLD – Strategický cíl 4

<b>Strategický cíl 4 Sociální soudržnost</b>	
<b>Specifický cíl 4.1</b> Rozvojová potřeba F	Zajištěné sociální služby
<b>Opatření 4.1.1</b> Rozvojová potřeba F1	Podpora rozvoje sociální práce a sociálních služeb
	<ul style="list-style-type: none"> <li>▪ <i>realizace aktivit vycházejících z Komunitního plánu sociálních služeb, zlepšení materiální a technické základy sociálních služeb, navyšování kapacit registrovaných sociálních služeb</i></li> </ul>
<b>Opatření 4.1.2</b> Rozvojová potřeba F2	Dostupné bydlení pro obyvatele se zvýšenými sociálními potřebami
	<ul style="list-style-type: none"> <li>▪ <i>rozvoj různých forem dostupného bydlení, rozšíření nabídky sociálního bydlení, podpora pořízení bytů obcemi a neziskovými organizacemi, vznik doprovodného programu k vybudovaným sociálním bytům</i></li> </ul>
<b>Opatření 4.1.3</b>	Podpora služeb komunitního charakteru



Rozvojová potřeba F3	
	<ul style="list-style-type: none"><li>▪ <i>podpora vzniku a provozu center poskytujících služby komunitního charakteru, zajištění personálních zdrojů pro tato centra, rozvoj dobrovolnictví</i></li></ul>
<b>Specifický cíl 4.2</b> Rozvojová potřeba G	Budování místního partnerství
Opatření 4.2.1 Rozvojová potřeba G1	Kvalitní vzdělání pro všechny
	<ul style="list-style-type: none"><li>▪ <i>realizace místního akčního plánu rozvoje vzdělávání, realizace projektů pro inkluzivní vzdělávání, posílení spolupráce všech aktérů vzdělávání, zvyšování kvality lidských zdrojů, rozvoj tzv. třetí role univerzity (MENDELU)</i></li></ul>
Opatření 4.2.2 Rozvojová potřeba G2	Spolková činnost a dostatek volnočasových aktivit
	<ul style="list-style-type: none"><li>▪ <i>podpora činnosti zájmových spolků a sportovních klubů, podpora volnočasových aktivit dětí a mládeže (sportovní kempy, příměstské tábory), rozvíjení potenciálu nadaných dětí</i></li></ul>

## 3.2 Vazba na Strategii regionálního rozvoje ČR 21+

Cíle Strategie CLLD MAS Lednicko-valtický areál nejsou v rozporu s cíli Strategie regionálního rozvoje ČR 21+ (dále jen „SRR ČR 21+“). Jak znázorňuje tabulka č. 8, naprostá většina opatření SCLLD naopak přispívá k naplnění specifických cílů SRR ČR 21+. Pouze v případě dvou opatření SCLLD (1.1.7 Efektivní systém odpadového hospodářství a 4.2.1 Kvalitní vzdělání pro všechny) nebyla identifikována vazba na specifický cíl SRR ČR 21+. Pro území MAS jsou relevantní témata regionálního rozvoje stanovená pro regionální centra a jejich venkovské zázemí, přičemž město Břeclav bylo identifikováno jako centrum vyššího řádu.

Tab. 8: Naplňování SRR ČR 21+ prostřednictvím opatření Strategického rámce SCLLD

Opatření Strategického rámce SCLLD		Specifický cíl SRR ČR 21+	
Strategický cíl 1 Veřejná infrastruktura	Specifický cíl 1.1 Kvalitní veřejná infrastruktura	Opatření 1.1.1 Snižování energetické náročnosti veřejných budov	Specifický cíl 3.5: Umožnit energetickou transformaci venkovského zázemí regionálních center
		Opatření 1.1.2 Rekonstrukce infrastruktury a řešení kapacit předškolního a základního vzdělávání	Specifický cíl 3.3: Zlepšit dostupnost služeb v regionálních centrech i v jejich venkovském zázemí s důrazem na kulturní dědictví, péči o památky a místní specifika a reagovat na problémy spojené se stárnutím a existencí či vznikem sociálně vyloučených lokalit
		Opatření 1.1.3 Podpora komunitních center a spolkových zařízení	Specifický cíl 3.3: Zlepšit dostupnost služeb v regionálních centrech i v jejich venkovském zázemí s důrazem na kulturní dědictví, péči o památky a místní specifika a reagovat na problémy spojené se stárnutím a existencí či vznikem sociálně vyloučených lokalit
		Opatření 1.1.4 Infrastruktura udržitelného cestovního ruchu	Specifický cíl 3.1: Vytvořit vhodné podmínky pro diverzifikaci ekonomické základny regionálních center a jejich venkovského zázemí a využití jejich potenciálu a podpořit propojení podnikatelských subjektů ve vztahu k potřebám trhu práce

			Specifický cíl 3.3: Zlepšit dostupnost služeb v regionálních centrech i v jejich venkovském zázemí s důrazem na kulturní dědictví, péči o památky a místní specifika a reagovat na problémy spojené se stárnutím a existencí či vznikem sociálně vyloučených lokalit
		Opatření 1.1.5 Rozvoj cyklistické infrastruktury	Specifický cíl 3.2: Zlepšit dopravní dostupnost v rámci regionů
		Opatření 1.1.6 Budování bezpečnostních opatření v dopravě	Specifický cíl 3.2: Zlepšit dopravní dostupnost v rámci regionů
		Opatření 1.1.7 Efektivní systém odpadového hospodářství	Nebyla identifikována vazba na Specifický cíl SRR ČR 21+
<b>Strategický cíl 2</b> <b>Kulturní a přírodní hodnoty</b>	<b>Specifický cíl 2.1</b> Zachování kulturního dědictví	Opatření 2.1.1 Revitalizace kulturních památek	Specifický cíl 3.3: Zlepšit dostupnost služeb v regionálních centrech i v jejich venkovském zázemí s důrazem na kulturní dědictví, péči o památky a místní specifika a reagovat na problémy spojené se stárnutím a existencí či vznikem sociálně vyloučených lokalit
		Opatření 2.1.2 Modernizace muzeí a knihoven	Specifický cíl 3.3: Zlepšit dostupnost služeb v regionálních centrech i v jejich venkovském zázemí s důrazem na kulturní dědictví, péči o památky a místní specifika a reagovat na problémy spojené se stárnutím a existencí či vznikem sociálně vyloučených lokalit
		Opatření 2.1.3 Udržování a rozvoj lidových tradic	Specifický cíl 3.3: Zlepšit dostupnost služeb v regionálních centrech i v jejich venkovském zázemí s důrazem na kulturní dědictví, péči o památky a místní specifika a reagovat na problémy spojené se stárnutím a existencí či vznikem sociálně vyloučených lokalit

	Specifický cíl 2.2 Uchování přírodních a krajinných hodnot	Opatření 2.2.1 Zlepšení kvality veřejných prostranství a sídelní zeleně	Specifický cíl 3.4: Pečovat o prostředí obce a stabilizovat dlouhodobé využívání krajiny a zamezit její degradaci
		Opatření 2.2.2 Adaptace na klimatické změny	Specifický cíl 3.4: Pečovat o prostředí obce a stabilizovat dlouhodobé využívání krajiny a zamezit její degradaci
		Opatření 2.2.3 Zvýšení migrační prostupnosti krajiny	Specifický cíl 3.4: Pečovat o prostředí obce a stabilizovat dlouhodobé využívání krajiny a zamezit její degradaci
		Opatření 2.2.4 Návrat stabilizačních prvků a vody do krajiny	Specifický cíl 3.4: Pečovat o prostředí obce a stabilizovat dlouhodobé využívání krajiny a zamezit její degradaci
Strategický cíl 3 Podnikání	Specifický cíl 3.1 Udržitelné zemědělství	Opatření 3.1.1 Rozvoj tradičních odvětví zemědělství	Specifický cíl 3.1: Vytvořit vhodné podmínky pro diverzifikaci ekonomické základny regionálních center a jejich venkovského zázemí a využití jejich potenciálu a podpořit propojení podnikatelských subjektů ve vztahu k potřebám trhu práce
		Opatření 3.1.2 Zpracování a odbyt místní zemědělské produkce	Specifický cíl 3.1: Vytvořit vhodné podmínky pro diverzifikaci ekonomické základny regionálních center a jejich venkovského zázemí a využití jejich potenciálu a podpořit propojení podnikatelských subjektů ve vztahu k potřebám trhu práce
	Specifický cíl 3.2 Podpora řemesel a drobného podnikání	Opatření 3.2.1 Zvýšení konkurenceschopnosti místních podnikatelů	Specifický cíl 3.1: Vytvořit vhodné podmínky pro diverzifikaci ekonomické základny regionálních center a jejich venkovského zázemí a využití jejich potenciálu a podpořit propojení podnikatelských subjektů ve vztahu k potřebám trhu práce
		Opatření 3.2.2 Zavádění inovačních řešení v malých a středních podnicích	Specifický cíl 3.1: Vytvořit vhodné podmínky pro diverzifikaci ekonomické základny regionálních center a jejich venkovského zázemí a využití jejich

			potenciálu a podpořit propojení podnikatelských subjektů ve vztahu k potřebám trhu práce
Strategický cíl 4 Sociální soudržnost	Specifický cíl 4.1 Zajištěné sociální služby	Opatření 4.1.1 Podpora rozvoje sociální práce a sociálních služeb	Specifický cíl 3.3: Zlepšit dostupnost služeb v regionálních centrech i v jejich venkovském zázemí s důrazem na kulturní dědictví, péči o památky a místní specifika a reagovat na problémy spojené se stárnutím a existencí či vznikem sociálně vyloučených lokalit
		Opatření 4.1.2 Dostupné bydlení pro obyvatele se zvýšenými sociálními potřebami	Specifický cíl 3.3: Zlepšit dostupnost služeb v regionálních centrech i v jejich venkovském zázemí s důrazem na kulturní dědictví, péči o památky a místní specifika a reagovat na problémy spojené se stárnutím a existencí či vznikem sociálně vyloučených lokalit
		Opatření 4.1.3 Podpora služeb komunitního charakteru	Specifický cíl 3.3: Zlepšit dostupnost služeb v regionálních centrech i v jejich venkovském zázemí s důrazem na kulturní dědictví, péči o památky a místní specifika a reagovat na problémy spojené se stárnutím a existencí či vznikem sociálně vyloučených lokalit
	Specifický cíl 4.2 Budování místního partnerství	Opatření 4.2.1 Kvalitní vzdělání pro všechny	Nebyla identifikována vazba na Specifický cíl SRR ČR 21+
		Opatření 4.2.2 Spolková činnost a dostatek volnočasových aktivit	Specifický cíl 3.3: Zlepšit dostupnost služeb v regionálních centrech i v jejich venkovském zázemí s důrazem na kulturní dědictví, péči o památky a místní specifika a reagovat na problémy spojené se stárnutím a existencí či vznikem sociálně vyloučených lokalit



### 3.3 Popis integrovaných rysů strategie

Opatření Strategického rámce Strategie MAS Lednicko-valtický areál pro období let 2021–2027 vykazují zcela přirozeně množství vzájemných vazeb. Jejich přehled zobrazuje tabulka č. 8.

Tab. 9: Matice integrovaných rysů Strategie MAS Lednicko-valtický areál

Opatření SR	1.1.1	1.1.2	1.1.3	1.1.4	1.1.5	1.1.6	1.1.7	2.1.1	2.1.2	2.1.3	2.2.1	2.2.2	2.2.3	2.2.4	3.1.1	3.1.2	3.2.1	3.2.2	4.1.1	4.1.2	4.1.3	4.2.1	4.2.2
1.1.1		3	2	1	0	0	0	1	1	0	1	1	0	0	0	0	0	0	0	0	0	0	0
1.1.2	3		0	0	0	0	0	0	0	0	0	0	0	0	0	0	0	0	0	0	0	2	1
1.1.3	2	0		1	1	0	0	0	0	2	0	0	0	0	0	0	0	0	0	0	1	1	3
1.1.4	1	0	1		2	1	1	3	3	0	1	0	1	1	0	1	2	0	0	0	0	0	1
1.1.5	0	0	1	2		3	0	2	2	0	1	0	0	0	0	0	0	0	0	0	0	0	0
1.1.6	0	0	0	1	3		0	0	0	0	2	0	0	0	0	0	0	0	0	0	0	0	0
1.1.7	0	0	0	1	0	0		0	0	0	1	0	0	0	0	0	0	1	0	0	0	0	0
2.1.1	1	0	0	3	2	0	0		2	0	2	0	0	0	0	0	0	0	0	0	0	0	1
2.1.2	1	0	0	3	2	0	0	2		3	0	0	0	0	0	0	0	0	0	0	0	0	1
2.1.3	0	0	2	0	0	0	0	0	3		0	0	0	0	1	0	0	0	0	0	0	0	3
2.2.1	1	0	0	1	1	2	1	2	0	0		3	1	1	0	0	0	0	0	0	0	0	0
2.2.2	1	0	0	0	0	0	0	0	0	0	3		3	3	1	0	0	0	0	0	0	0	0
2.2.3	0	0	0	1	0	0	0	0	0	0	1	3		3	1	0	0	0	0	0	0	0	0
2.2.4	0	0	0	1	0	0	0	0	0	0	1	3	0		2	0	0	0	0	0	0	0	0
3.1.1	0	0	0	0	0	0	0	0	0	1	0	1	0	2		3	1	1	0	0	0	0	1
3.1.2	0	0	0	1	0	0	0	0	0	0	0	0	0	0	3		1	1	0	0	0	0	1
3.2.1	0	0	0	2	0	0	0	0	0	0	0	0	0	0	1	1		2	0	0	0	2	0
3.2.2	0	0	0	0	0	0	1	0	0	0	0	0	0	0	1	1	2		0	0	0	2	0
4.1.1	0	0	0	0	0	0	0	0	0	0	0	0	0	0	0	0	0	0		1	1	0	0
4.1.2	0	0	0	0	0	0	0	0	0	0	0	0	0	0	0	0	0	0	1		1	0	0
4.1.3	0	0	1	0	0	0	0	0	0	0	0	0	0	0	0	0	0	0	1	1		0	1
4.2.1	0	2	1	0	0	0	0	0	0	0	0	0	0	0	0	0	2	2	0	0	0		0
4.2.2	0	1	3	1	0	0	0	1	1	3	0	0	0	0	1	1	0	0	0	0	1	0	

Pozn.: 0 = žádná vazba mezi opatřeními, 1 = slabá vazba, 2 = středně silná vazba; 3 = silná vazba

Vyšší integrovaností se zpravidla vyznačují opatření v rámci jednotlivých specifických cílů, která jsou si tematicky nejbližší. To je patrné speciálně u opatření specifického cíle 2.2 Uchování přírodních a krajinných hodnot. Z konkrétních opatření je s dalšími nejvíce provázáno opatření 1.1.4 Infrastruktura udržitelného cestovního ruchu. Turismus je odvětvím lidské činnosti vyžadující kvalitní infrastrukturu a služby, nicméně je rozvinut

zejména tam, kde je zároveň větší koncentrace přírodních či kulturních atraktivit. Není proto překvapením, četná vazba na další opatření Strategického rámce. Velmi nízkou souvislost s ostatními opatřeními naopak vykazují opatření orientovaná na sociální problematiku.

**Silné vazby** byly identifikovány mezi následujícími opatřeními:

- 1.1.1 a 1.1.2 Pro školní budovy je relevantní řešit snižování jejich energetické náročnosti.
- 1.1.3 a 4.2.2 Komunitní a spolková centra jsou místy, kde mohou realizovat své aktivity různorodé zájmové spolky.
- 1.1.5 a 1.1.6 Bezpečnostní opatření v dopravě se velmi často týkají také cyklistické infrastruktury.
- 1.1.4 a 2.1.1 Lednicko-valtický areál je vyhledávanou turistickou destinací právě díky velké koncentraci významných kulturních památek.
- 1.1.4 a 2.1.2 Modernizace muzeí a dalších expozic má podstatný vliv na rozvoj cestovního ruchu.
- 2.1.2 a 2.1.3 Muzea a knihovny zajišťují uchování lidových tradic.
- 2.1.3 a 4.2.2 Především folklorní spolky hrají velmi důležitou roli při zachování a rozvoji místních lidových tradic.
- 2.2.1 a 2.2.2 Zkvalitněním veřejných prostranství a sídelní zeleně lze dosáhnout lepší adaptace intravilánu obcí a měst na klimatické změny.
- 2.2.2 a 2.2.3 Realizací prvků ÚSES lze významně podpořit adaptaci prostředí na změny klimatu.
- 2.2.2 a 2.2.4 Stabilizační prvky a přirozeně se vyskytující voda v krajině jsou dalšími způsoby, jakými lze čelit klimatickými změnám.
- 3.1.1 a 3.1.2 Zemědělská prvovýroba je nutným předpokladem pro existenci podniků, které zemědělské produkty zpracovávají a následně i uvádějí na trh.

**Středně silné vazby** byly identifikovány mezi následujícími opatřeními:

- 1.1.1 a 1.1.3 Komunitní centra a spolková zařízení jsou často veřejnými budovami, u kterých je možné řešit snižování energetické náročnosti.
- 1.1.2 a 4.2.1 Předpokladem pro zajištění kvalitního vzdělávání je existence vhodných prostor s odpovídajícím technickým vybavením.
- 1.1.3 a 2.1.3 Komunitní a spolková centra poskytují prostory pro pořádání tradičních folklorních akcí.
- 1.1.4 a 1.1.5 Cyklistická doprava je ekologickým druhem dopravy, který je jedním ze způsobů zajištění větší udržitelnosti cestovního ruchu.





- 1.1.4 a 3.2.1 Kvalitní turistická infrastruktura zvyšuje konkurenceschopnost podnikatelům navázaným na cestovní ruch.
- 1.1.5 a 2.1.1 Dostupnost cyklistickou dopravou ovlivňuje návštěvnost kulturních památek.
- 1.1.5 a 2.1.2 Muzea a jiné expozice se stávají častým cílem cykloturistů.
- 1.1.6 a 2.2.1 Při realizaci bezpečnostních opatření v dopravě dochází zároveň ke zkulturnování veřejných prostranství.
- 2.1.1 a 2.1.2 Kulturní památky a muzea se vzájemně doplňují a zvyšují turistickou atraktivitu regionu.
- 2.1.1 a 2.2.1 Prostranství a zeleň navazující na nemovitou kulturní památku výrazně ovlivňují estetickou hodnotu místa.
- 2.2.4 a 3.1.1 Pro zajištění udržitelnosti zemědělství je nutné vracet do krajiny stabilizační prvky.
- 3.2.1 a 3.2.2 Zavádění chytrých řešení může podnikatelům významně pomoci zvýšit konkurenceschopnost.
- 3.2.1 a 4.2.1 Vyšší konkurenceschopnosti na trhu lze dosáhnout mimo jiné investicemi do lidského kapitálu.
- 3.2.2 a 4.2.1 Ruku v ruce se zaváděním inovací v podnicích musí jít také odborné vzdělávání zaměstnanců.

**Slabé vazby** jsou nejčastěji se vyskytujícími vazbami a celkem jich bylo mezi opatřeními identifikováno 34. Většinou se jedná o vedlejší efekty, které vznikají při realizaci určitých opatření. Typicky v případě jakýchkoliv rekonstrukcí veřejných budov, které mohou být pod památkovou ochranou (opatření 2.1.1), se dá předpokládat, že při realizaci oprav budou zaváděna řešení snižující spotřebu energií (opatření 1.1.1). Slabé vazby se vyskytují také např. mezi všemi opatřeními zaměřenými na sociální problematiku (4.1.1, 4.1.2 a 4.1.3), a to především proto, že projekty vycházející z těchto opatření jsou mnohdy realizovány stejnými subjekty.

## 4 IMPLEMENTAČNÍ ČÁST

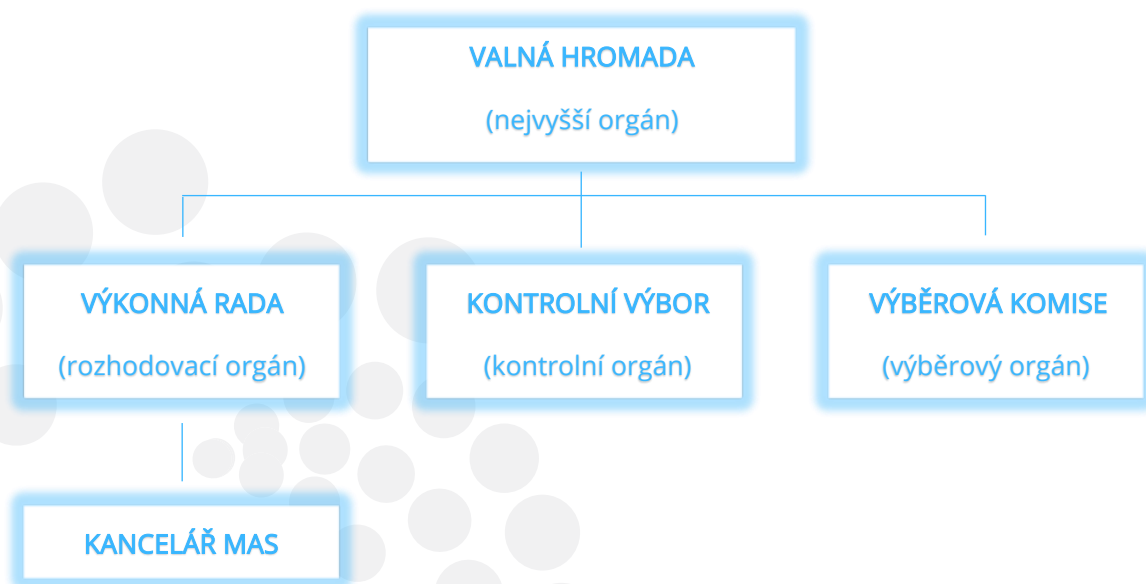
### 4.1 Popis řízení včetně řídicí a realizační struktury MAS

MAS Lednicko-valtický areál, z.s., je společenstvím místních samospráv, soukromé podnikatelské sféry, neziskových organizací a obyvatel regionu. Společným zájmem všech těchto subjektů je harmonický rozvoj a zlepšení kvality života v regionu. Hlavním nástrojem pro realizaci těchto cílů je Strategie komunitně vedeného místního rozvoje (SCLLD).

MAS má právní formu spolku podle zákona č. 89/2012 Sb., občanský zákoník, v platném znění. Základním podkladem pro existenci spolku jsou stanovy, v nichž je zakotvena i organizační struktura spolku (viz obr. 4). Stanovy jsou k dispozici na webu MAS: <https://www.mas-lva.cz/o-nas/>. MAS má v souladu s podmínkami pro standardizaci uvedenými v Metodickém pokynu pro využití integrovaných nástrojů v programovém období 2014–2020 (MPIN) ustaveny tzv. povinné orgány, kterými jsou:

- Valná hromada (nejvyšší orgán),
- Výkonná rada (rozhodovací a kolektivní statutární orgán),
- Kontrolní výbor (kontrolní orgán),
- Výběrová komise (výběrový orgán).

Způsoby jednání jednotlivých povinných orgánů MAS jsou upraveny příslušnými jednacími řády, které jsou zveřejněny na webu MAS: <https://www.mas-lva.cz/organy-mas/>.



Obr. 4: Organizační struktura MAS Lednicko-valtický areál

Zdroj: vlastní zpracování



Do organizační struktury spolku je dále řazena rovněž kancelář MAS, jejímž základním posláním je zajištění chodu organizace. Vedoucím kanceláře MAS je manažer spolku, který je zároveň vedoucím zaměstnancem pro realizaci SCLLD. Dalšími zaměstnanci jsou projektoví manažeři, účetní a administrativní pracovník. Specializované činnosti mohou zastávat externí odborníci. MAS navenek zastupuje předseda Výkonné rady.

Kontakty na pracovníky kanceláře a předsedu Výkonné rady jsou dostupné na webu MAS (<https://www.mas-lva.cz/kontakt/>).

## 4.2 Popis animačních aktivit

Animačními činnostmi mohou být dle definice Katalogu animačních činností (GaREP, spol. s r.o.; 2021) obecně všechny aktivity MAS, které přispívají k realizaci SCLLD. Podstatou činnosti MAS je oživit venkov, podněcovat k činnosti různé aktéry a uvolňovat skrytý potenciál venkova. Cílem je zapojit do rozvoje regionu co největší množství subjektů, a vyvolat tak synergický efekt.

Jádro animačních aktivit MAS tvoří **informování veřejnosti o dotačních možnostech** a vyhledávání vhodných žadatelů pro distribuci finančních alokací Akčního plánu SCLLD. K tomuto účelu využívá individuálních konzultací, ale pravidelně jsou pořádány také semináře pro veřejnost.

Snahou MAS je také získávání dalších dotačních zdrojů do území. Mapovány jsou rozvojové **potřeby jednotlivých obcí a regionu jako celku**, což se dobře daří i s ohledem na to, že území MAS není nijak rozsáhlé a všechny obce jsou sdruženy do Dobrovolného svazku obcí LVA (DSO LVA). Zástupci MAS jsou stálými hosty na jednáních starostů, kde mohou vedle prezentace vlastních dotačních výzev a vlastní činnosti informovat o dalších dotačních možnostech. MAS se v regionu s mírnou nadsázkou prezentuje jako servisní organizace DSO LVA.

Kancelář MAS registruje i **potřeby soukromých subjektů**, kterým jsou poskytovány konzultace, pomoc s vyhledáváním vhodných dotačních titulů a následné přípravě projektů. Využívána je poměrně rozsáhlá síť kontaktů na další experty, k nimž je v případě potřeby možné potenciálního žadatele nasměrovat. V případě dobrých výsledků hospodaření či s využitím dalších zdrojů MAS vyhlašuje vlastní dotační výzvy (tzv. Malý LEADER) zcela nezávislé na nadřazených dotačních programech, kterými mohou podpořit specifické potřeby žadatelů, především z řad neziskových organizací.

MAS se snaží být aktivní v **realizaci vlastních projektových záměrů** a na tyto záměry si shání finanční podporu. Za sebou má několik úspěšných projektů. Realizovány jsou zejména osvětové aktivity, projekty zaměřené na vzdělávání, volnočasové aktivity apod. Posilován je jimi sociální kapitál území, vztah ke sportu či folklorním tradicím. Jejich pozitivním vedlejším efektem je pak šíření dobrého jména MAS. Neustále se prohlubuje spolupráce

s mateřskými a základními školami, která je podpořena projekty místního akčního plánování vzdělávání.

Do budoucna MAS rozhodně nevyklučuje možnost stát se lokálním lídrem v **podpoře inovací**, včetně realizace pilotních projektů. Jedná se o příležitost přinést do místní ekonomiky chytrá řešení, a vzbudit tak o ně větší zájem. Přímo se nabízí spolupráce se Zahradnickou fakultou Mendelovy univerzity v Brně, která sídlí v Lednici. Její výzkumné aktivity jsou zaměřeny na řadu problémů, s nimiž se region potýká např. v oblastech zemědělství nebo krajinného plánování.

Zvláštní důraz je kladen na **prezentaci činnosti MAS**. Využívána je řada komunikačních kanálů, od společných setkání se členy spolku a veřejností, až po moderní komunikační nástroje. Těmi jsou primárně myšleny internetové stránky MAS ([www.mas-lva.cz](http://www.mas-lva.cz)) a facebookový profil. Doplňkově se využívají obecní zpravodaje nebo internetové stránky a sociální sítě zapojených obcí. Několikrát MAS měla možnost se prezentovat také v nadregionálních sdělovacích prostředcích. Prezentována není obecně jen činnost MAS, ale jelikož je známé, že příklady táhnou, je nutné soustředit se na úspěšné projekty konečných příjemců a tím podněcovat zájem dalších potenciálních žadatelů.

Jedním z mnoha závěrů dotazníkového šetření bylo to, že MAS by se měla více zaměřit na **propagaci regionálních produktů a služeb**. V současnosti se tak už děje např. prostřednictvím kampaně Regiony sobě. Další prostor však představuje možnost vytvoření regionální značky. Území MAS je jednou z posledních lokalit v Jihomoravském kraji, která nedisponuje vlastní regionální značkou udělovanou pod záštitou Asociace regionálních značek (ARZ).

Důležitým aspektem aktivit MAS je **síťování**, schopnost propojit různorodé aktéry v území a přesvědčit je k větší spolupráci. V tomto směru má MAS předpoklady stát se vhodným mediátorem. Spolek sám je navíc členem několika tematických platforem. Vedle úzké vazby na DSO LVA má MAS zástupce v několika dalších uskupeních (např. Komise Zdravého města Břeclav, Řídicí výbor MAP vzdělávání) a do budoucna bude pokračovat v budování partnerství s dalšími subjekty. Motivací je vzájemně si předávat znalosti a zkušenosti a koordinovaně přispívat k rozvoji území MAS. Za velmi přínosnou je rovněž považována spolupráce s ostatními MAS, ať už na úrovni krajské, tak i národní. V mnoha ohledech pak představuje blízkeho partnera především sousední MAS Jižní Slovácko.

### 4.3 Popis monitoringu a evaluace

MAS Lednicko-valtický areál bude provádět monitorovací a evaluační činnosti v souladu s metodickým pokynem pro využití integrovaných nástrojů a regionálních akčních plánů v programovém období 2021–2027 a v souladu s doplňujícími metodickými instrukcemi Ministerstva pro místní rozvoj, odboru regionální politiky.



Pro sledování a vyhodnocování plnění jednotlivých opatření/fiche Akčního plánu budou ze strany jednotlivých ŘO stanoveny povinné indikátory z NČI<sup>2</sup>. Hodnoty těchto indikátorů budou sledovány v monitorovacím systému.

Tab. 10: Indikátory na úrovni strategických cílů SCLLD – Strategický cíl 1

<b>Strategický cíl 1</b>			
<b>Veřejná infrastruktura</b>			
Indikátor	Měrná jednotka	Výchozí hodnota 31. 12. 2020	Cílová hodnota (31. 12. 2027)
počet projektů podpořených MAS	počet	0	5
počet vytvořených či obnovených odborných učeben	počet	0	2
počet dětí, které nastoupí do nových tříd v předškolních zařízeních	počet	0	30
počet nově vybudovaných parkovacích míst	počet	0	20
délka nově vybudovaných či zrekonstruovaných cyklostezek nebo cyklotras	délka (m)	0	1 500

Tab. 11: Indikátory na úrovni strategických cílů SCLLD – Strategický cíl 2

<b>Strategický cíl 2</b>			
<b>Kulturní a přírodní hodnoty</b>			
Indikátor	Měrná jednotka	Výchozí hodnota 31. 12. 2020	Cílová hodnota (31. 12. 2027)
počet projektů podpořených MAS	počet	0	5
počet revitalizovaných památkových objektů	počet	0	2
počet vysázených dřevin v intravilánech obcí	počet	0	200
plocha obnovených či vybudovaných biocenter	plocha (m <sup>2</sup> )	0	10 000
délka obnovených či vybudovaných biokoridorů	délka (m)	0	2 000

<sup>2</sup> Národní číselník indikátorů

Tab. 12: Indikátory na úrovni strategických cílů SCLLD – Strategický cíl 3

<b>Strategický cíl 3</b>			
<b>Podnikání</b>			
Indikátor	Měrná jednotka	Výchozí hodnota 31. 12. 2020	Cílová hodnota (31. 12. 2027)
počet projektů podpořených MAS	počet	0	20
rozloha vinic a ovocných sadů	plocha (ha)	3 110	3 200
počet podpořených podnikatelských subjektů	počet	0	15
počet nově vytvořených pracovních míst	počet	0	5
počet nově vytvořených lůžek v hromadných ubytovacích zařízeních	počet	0	10

Tab. 13: Indikátory na úrovni strategických cílů SCLLD – Strategický cíl 4

<b>Strategický cíl 4</b>			
<b>Sociální soudržnost</b>			
Indikátor	Měrná jednotka	Výchozí hodnota 31. 12. 2020	Cílová hodnota (31. 12. 2027)
počet projektů podpořených MAS	počet	0	5
počet klientů podpořených sociálních služeb	počet	0	10
počet vybudovaných či rekonstruovaných sociálních bytů	počet	0	4
počet podpořených spolků	počet	0	5
migrační saldo	počet osob	-61	0



## 5 POVINNÁ PŘÍLOHA – ČESTNÉ PROHLÁŠENÍ

---

Čestně prohlašuji, že údaje a informace uvedené v žádosti o podporu strategie Komunitně vedeného místního rozvoje pro období 2021–2027 (Koncepční část) jsou pravdivé. Rovněž čestně prohlašuji, že údaje uvedené v žádosti o podporu strategie Komunitně vedeného místního rozvoje pro období 2021–2027 (Koncepční část) jsou shodné s údaji poskytnutými v rámci procesu kontroly dodržování standardů MAS.

V Břeclavi dne 27. 9. 2021

.....  
Ing. David Mikulecký

BORS Břeclav a.s.

statutární zástupce MAS Lednicko-valtický areál

## SEZNAM POUŽITÝCH ZKRATEK

---

ARZ	Asociace regionálních značek
APZ	Aktivní politika zaměstnanosti
CLLD	Community-led Local Development (Komunitně vedený místní rozvoj)
ČSÚ	Český statistický úřad
DSO LVA	Dobrovolní svazek obcí Lednicko-valtický areál
CHKO	Chráněná krajinná oblast
LEADER	Liaison Entre Actions de Développement de l'Economie Régionale (Propojení aktivit pro rozvoj ekonomiky venkova)
MAS	Místní akční skupina
MAP	Místní akční plán
MPIN	Metodickém pokynu pro využití integrovaných nástrojů
MPSV	Ministerstvo práce a sociálních věcí
NČI	Národní číselník indikátorů
ORP	Obec s rozšířenou působností
ŘO	Řídicí orgán
SCLLD	Community-led Local Development Strategy (Strategie komunitně vedeného místního rozvoje)
SO ORP	Správní obvod obce s rozšířenou působností
SRR ČR	Strategie regionálního rozvoje České republiky
ÚP ČR	Úřad práce České republiky
ÚSES	Územní systém ekologické stability





## SEZNAM TABULEK

---

- Tab. 1: Seznam obcí, ve kterých bude realizována Strategie MAS Lednicko-valtický areál
- Tab. 2: Zapojení komunity do tvorby SCLLD
- Tab. 3: Analýza rozvojových potřeb
- Tab. 4: Schéma hierarchie cílů a opatření SCLLD – Strategický cíl 1
- Tab. 5: Schéma hierarchie cílů a opatření SCLLD – Strategický cíl 2
- Tab. 6: Schéma hierarchie cílů a opatření SCLLD – Strategický cíl 3
- Tab. 7: Schéma hierarchie cílů a opatření SCLLD – Strategický cíl 4
- Tab. 8: Naplňování SRR ČR 21+ prostřednictvím opatření Strategického rámce SCLLD
- Tab. 9: Matice integrovaných rysů Strategie MAS Lednicko-valtický areál
- Tab. 10: Indikátory na úrovni strategických cílů SCLLD – Strategický cíl 1
- Tab. 11: Indikátory na úrovni strategických cílů SCLLD – Strategický cíl 2
- Tab. 12: Indikátory na úrovni strategických cílů SCLLD – Strategický cíl 3
- Tab. 13: Indikátory na úrovni strategických cílů SCLLD – Strategický cíl 4

## SEZNAM OBRÁZKŮ

---

- Obr. 1: Struktura využití pozemků území MAS Lednicko-valtický areál k 31. 12. 2019
- Obr. 2: Poloha MAS Lednicko-valtický areál v kontextu regionů NUTS 2 a NUTS 3
- Obr. 3: Území působnosti MAS Lednicko-valtický areál
- Obr. 4: Organizační struktura MAS Lednicko-valtický areál



EVROPSKÁ UNIE  
Evropský fond pro regionální rozvoj  
Integrovaný regionální operační program



**MINISTERSTVO  
PRO MÍSTNÍ  
ROZVOJ ČR**